

*ulica: Gerson*

## SKALA 1:500

PUWG 2000/6 ark.mapy: 320-2013; 203/

Uk.wys.Amsterdam

MPG.D.422.0626.2018

LKSRob: 078-18

Bydgoszcz, dnia 12.04.2018

Mapa opracowana na podstawie danych z dnia 10.04.2018

Nie wyklucza się istnienia w terenie również urządzeń podziemnych ułożonych, a nie zgłoszonych do inwentaryzacji geodezyjnej.

Mapa została wykonana bez ustalenia obciążeń służebnościami gruntowymi ujawnionymi w księgach wieczystych

Zgodnie z §72 Rozporządzenia z dnia 9 listopada 2011 r. w sprawie standardów technicznych wykonywania geodezyjnych pomiarów sytuacyjnych ... (Dz. U. 2011 nr 263 poz. 1572 z późn. zm.) niniejsza mapa została opracowana zgodnie z celem projektowym określonym przez zamawiającego, dostosowując opracowanie do projektu inwestycji. Mapa przeznaczona do projektowania: *układu drogowego*  
Mapa nie może być wykorzystana do innego celu niż określono w zamówieniu L.k.s.rob.: *078\_B*



“GEO-AR”

 **mgr inż. Sławomir WNUK**

85-130 Bydgoszcz, ul. Grudziądzka 26/12c  
Tel. (+48) 52 379 55 81 604 612 737

NIP 554-213-61-41 geor@wp.pl

Zespół Uzgadniania Dokumentacji  
Projektowej w Bydgoszczy

Aktuálne projektované siete uzgodnili v ZUDF

Stan na dzień 10.04.2018r.

Poświadczają się, że niniejszy dokument został opracowany w wyniku prac geodezyjnych i kartograficznych, których rezultaty zawiera operat techniczny wpisany do ewidencji materiałów państwowego zasobu geodezyjnego

MIEJSKA PRACOWNIA GEODEZYJNA w BYDGOSZCZY  
Grodzki Ośrodek Dokumentacji

# Geodezyjnej i Kartograficznej w Bydgoszczy











Identyfikator evidencyjny materiału P.0461.2018.1078  
zasobu - operatu technicznego:

Data wpisania operatu technicznego do ewidencji materiałów zasobu:

Imię, nazwisko i podpis osoby reprezentującej Prezydenta Bydgoszczy

**Alicja Gulewicz**  
starszy geodeta w Miejskiej  
Pracowni Geodezycznej w Bydgoszczy



LEGENDA:		ILLOŚĆ:
SYMBOL:		
	Zakres opracowania	10000
	Projekтовany układ drogowy	10000
	Wpust uliczny	3 szt.
	Odwodnienie linowe	5,0 m
	Przykanalik deszczowy	16,8 m
	Regulacja wysokościowa armatury wodoodporowej	14 szt.
	Regulacja wysokościowa studzienek kanalizacyjnych sanaliowych	5 szt.
	Regulacja wysokościowa studzienek kanalizacyjnych deszczowych	6 szt.
	Zabezpieczenie ścieki KPEC	16,0 m²
	otwór geotechniczny	3 szt.

<b>PROJEKT:</b> <i>Budowa fragmentu ul. Gersona          (dz. nr ew. 61, 65, 83, 85, 86, 87 obr. 88          oraz 79 obr. 93 m. Bydgoszcz)          na os. Górzyńskowo w Bydgoszczy.</i>			
<b>INWESTOR:</b> Zarząd Drog Miejskich i Komunikacji Publicznej ul. Toruńska 174a 85-844 Bydgoszcz			
<b>JEDNOSTKA PROJEKTOWA:</b> Drogowe Usługi Projektowo-Budowlane Artur Amoliński ul. Fordońska 44 lok. 32 85-719 Bydgoszcz NIP 741 19 85 525			
<b>PROJEKTANT:</b> <b>Nr upr.</b> <b>Podpis</b> mgr inż. Krzysztofa Tomczak      KUP/0051/P/POOS/14			
<b>SPRAWDZAJĄCY:</b> <b>Nr upr.</b> <b>Podpis</b> inż. Jan Studa      GP-KZ-7342/45/94			
Faza projektu <b>PROJEKT BUDOWLANY</b>			
Branża <b>SANITARNA</b>			
Tytuł rysunku <b>PROJEKT ZAGOSPODAROWANIA          TERENU</b>			
Skala 1:500	Data 31.07.2018	Nr rysunku 1	Str